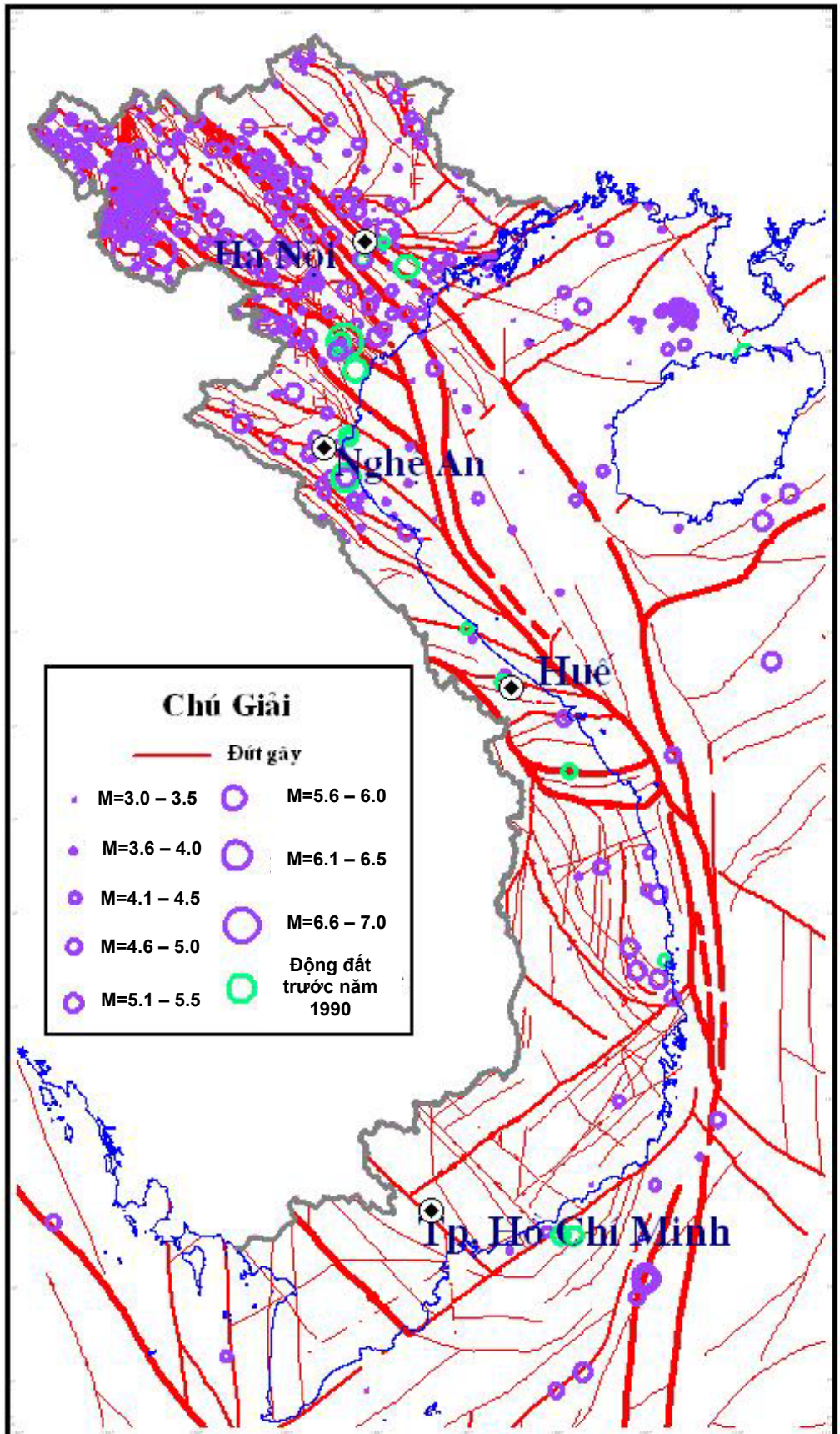
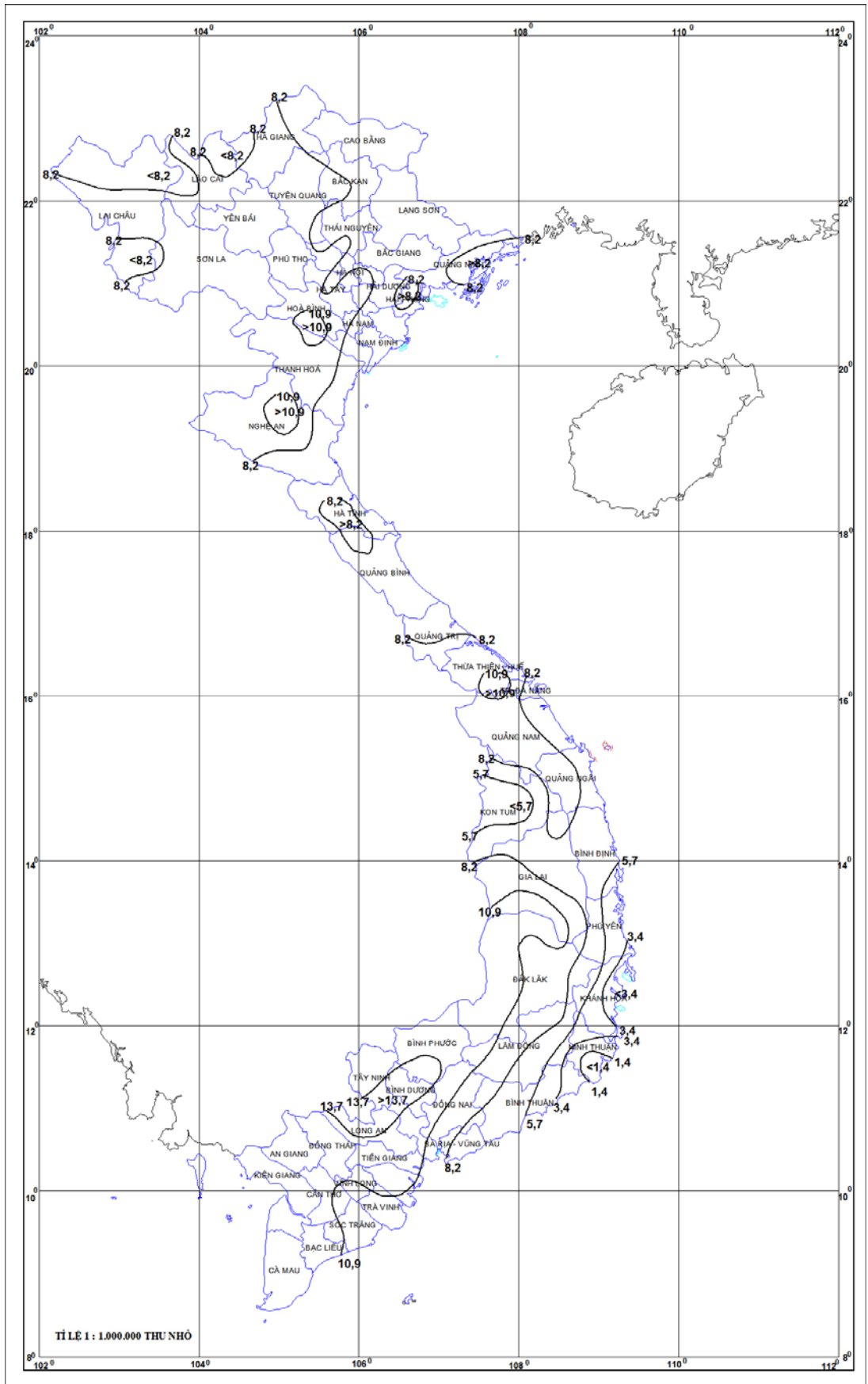


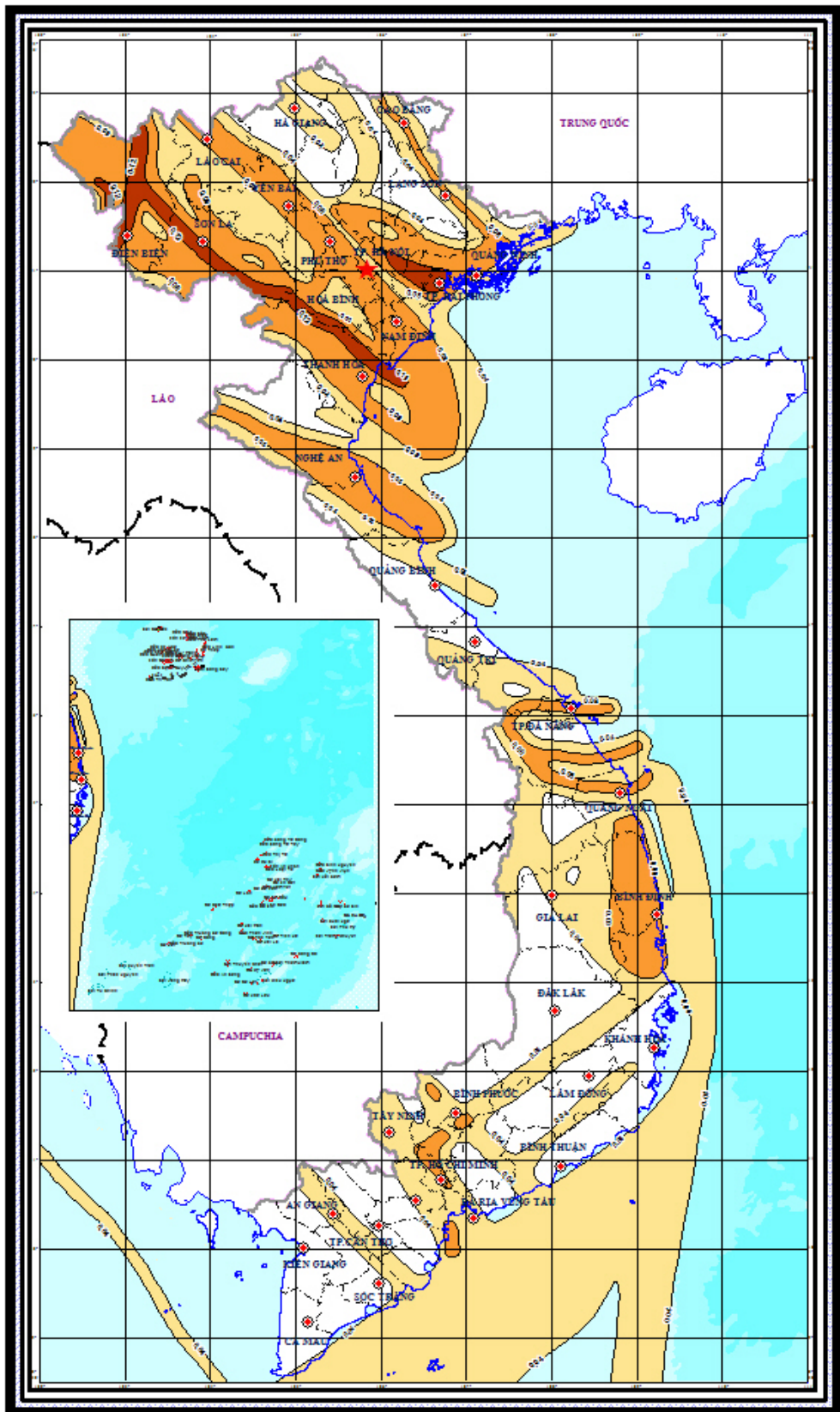
Hình 3.2 Bản đồ phân bố độ cao nước dâng do bão với tần xuất đảm bảo 5%



Hình 3.3 Bản đồ chấn tâm động đất và đứt gãy sinh chấn lãnh thổ Việt Nam



Hình 5.1 Bản đồ mật độ sét đánh trung bình năm của Việt Nam



Hình 6.1 Bản đồ gia tốc nền chu kỳ lặp lại 500 năm trên lãnh thổ Việt Nam (cho nền loại A)

